

# Wetzlar - Altstadt



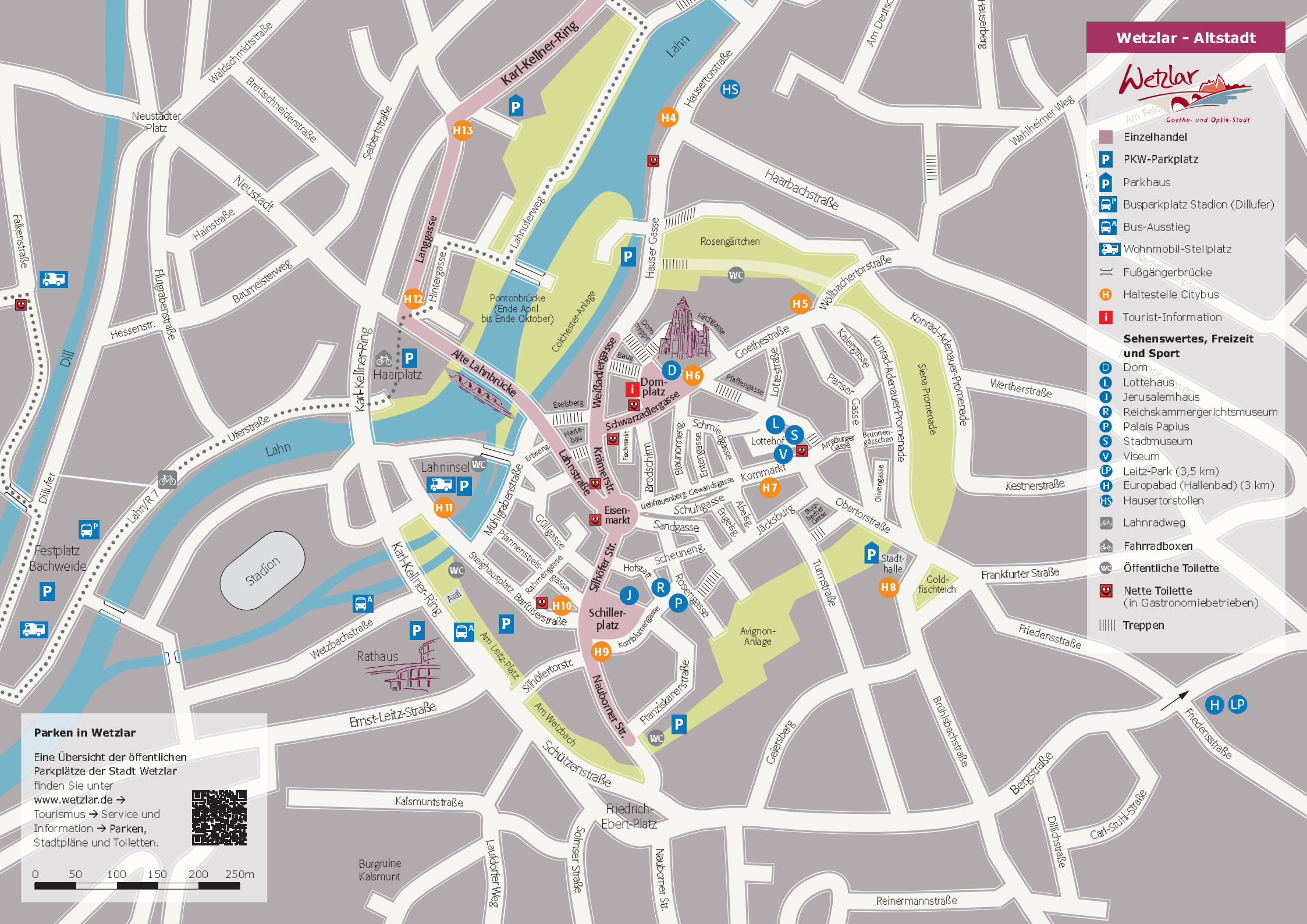
- Einzelhandel
- P PKW-Parkplatz
- P Parkhaus
- P Busparkplatz Stadion (Dillufer)
- A Bus-Ausstieg
- A Wohnmobil-Stellplatz
- Fußgängerbrücke
- H Haltestelle Citybus
- i Tourist-Information

## Sehenswertes, Freizeit und Sport

- D Dom
- L Lottehaus
- J Jerusalemhaus
- R Reichskammergerichtsmuseum
- S Palais Papius
- S Stadtmuseum
- V Viseum
- LP Leitz-Park (3,5 km)
- H Europabad (Hallenbad) (3 km)
- HS Hausertorstollen
- Lahnradweg
- F Fahrradboxen
- WC Öffentliche Toilette
- ☺ Nette Toilette (in Gastronomiebetrieben)
- Treppen

### Parken in Wetzlar

Eine Übersicht der öffentlichen Parkplätze der Stadt Wetzlar finden Sie unter [www.wetzlar.de](http://www.wetzlar.de) → Tourismus → Service und Information → Parken, Stadtpläne und Toiletten.

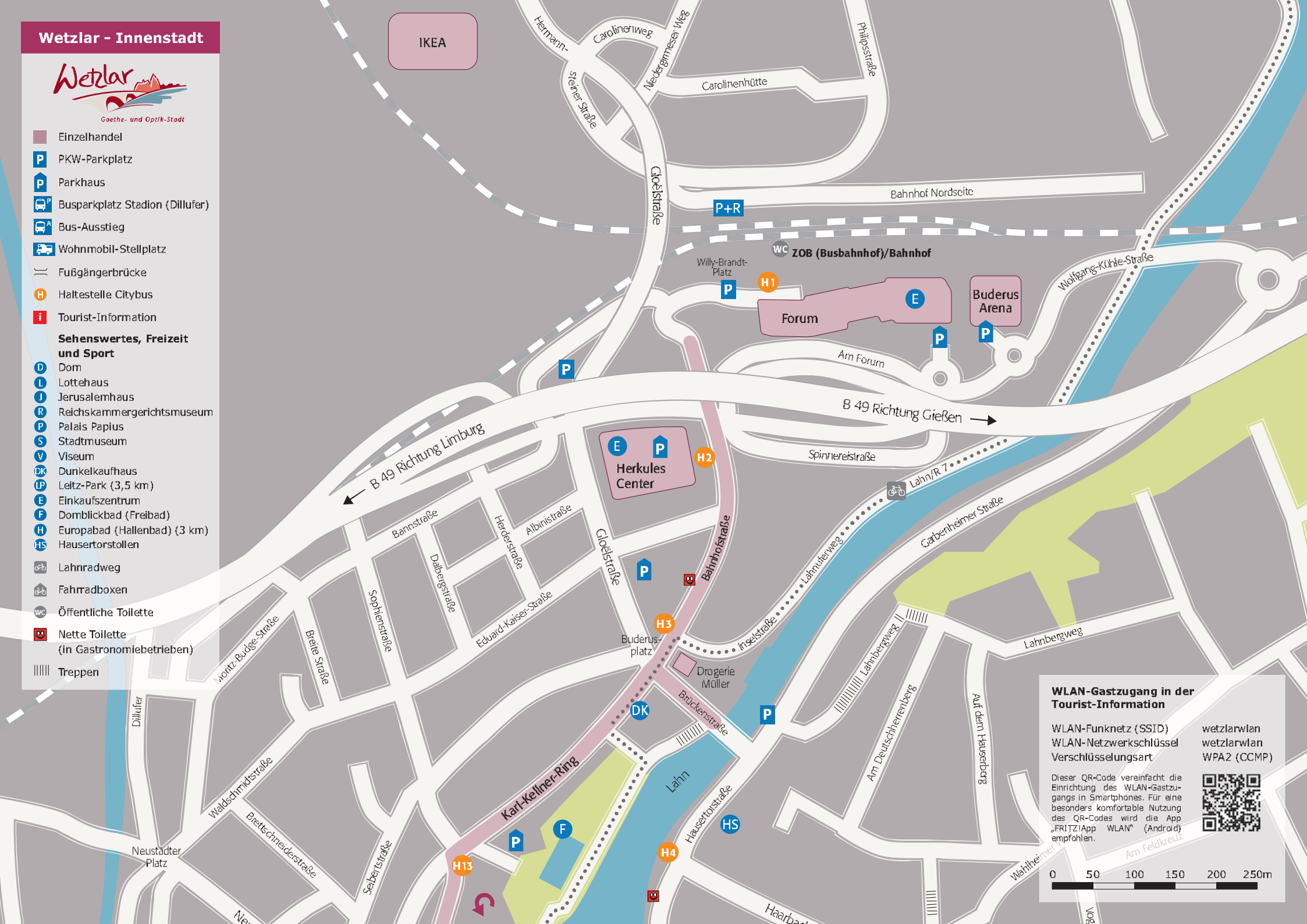


# Wetzlar - Innenstadt



Goethe- und Optik-Stadt


- Einzelhandel
- P PKW-Parkplatz
- P Parkhaus
- P Busparkplatz Stadion (Dillufer)
- A Bus-Ausstieg
- A Wohnmobil-Stellplatz
- Fußgängerbrücke
- H Haltestelle Citybus
- i Tourist-Information
- Sehenswertes, Freizeit und Sport**
- D Dom
- L Lottehaus
- J Jerusalemhaus
- R Reichskammergerichtsmuseum
- P Palais Papius
- S Stadtmuseum
- V Visium
- DK Dunkelkaufhaus
- IP Leitz-Park (3,5 km)
- E Einkaufszentrum
- F Domblickbad (Freibad)
- H Europabad (Hallenbad) (3 km)
- HS Hausertorstellen
- B Lahnradweg
- B Fahrradboxen
- WC Öffentliche Toilette
- T Nette Toilette (in Gastronomiebetrieben)
- Treppen



**WLAN-Gastzugang in der Tourist-Information**

WLAN-Funknetz (SSID) wetzlarwlan  
 WLAN-Netzwerkschlüssel wetzlarwlan  
 Verschlüsselungsart WPA2 (CCMP)

Dieser QR-Code vereinfacht die Einrichtung des WLAN-Gastzugangs in Smartphones. Für eine besonders komfortable Nutzung des QR-Codes wird die App „FRITZ!App WLAN“ (Android) empfohlen.



0 50 100 150 200 250m